



**ФЕДЕРАЛЬНАЯ СЛУЖБА ПО ГИДРОМЕТЕОРОЛОГИИ И
МОНИТОРИНГУ ОКРУЖАЮЩЕЙ СРЕДЫ**



**ФЕДЕРАЛЬНОЕ ГОСУДАРСТВЕННОЕ БЮДЖЕТНОЕ УЧРЕЖДЕНИЕ
«ГИДРОМЕТЕОРОЛОГИЧЕСКИЙ НАУЧНО-ИССЛЕДОВАТЕЛЬСКИЙ ЦЕНТР
РОССИЙСКОЙ ФЕДЕРАЦИИ»**

ВЕРОЯТНОСТНЫЙ ПРОГНОЗ ТЕМПЕРАТУРЫ И ОСАДКОВ в РОССИИ на вегетационный период (апрель - сентябрь) 2019г

Анализ климатических данных и прогностических разработок НИУ РОСГИДРОМЕТА (Гидрометцентр России, ГГО им. А.И. Воейкова, ААНИИ, ДВНИГМИ), выполненный в Гидрометцентре России, позволяет с вероятностью 69-72% сделать вывод, что на большей части территории России в апреле-сентябре 2019 г. ожидается температурный режим, близкий к средним многолетним значениям. На юго-западе европейской территории, на востоке Северо-Западного, на севере Уральского и Сибирского федеральных округов в среднем за период наиболее вероятны положительные аномалии температуры воздуха.

Условия для раннего начала пожароопасного сезона прогнозируются на востоке Южного федерального округа и на юге Дальневосточного федерального округа.

Представленная информация ориентирована на ее использование федеральными органами исполнительной власти для оценки рисков возникновения чрезвычайных ситуаций природного характера, в интересах сельского хозяйства, охраны лесов от пожаров, водного транспорта, энергетики.

В течение теплого периода 2019 года вероятностный прогноз будет корректироваться месячными, декадными и краткосрочными прогнозами погоды.

МОСКВА
март 2019 г.

Введение

В данном выпуске представлены карты прогнозов отклонений средней месячной температуры воздуха от нормы (аномалии температуры) и аномалии месячных сумм осадков для каждого месяца вегетационного периода. В тексте описания режима температуры указаны территории, для которых с определенной вероятностью прогнозируются положительные или отрицательные аномалии средней месячной температуры и месячных сумм осадков. *Курсивом* указаны регионы, в которых данный месяц ожидается значительно теплее (холоднее) соответствующего месяца предыдущего года.

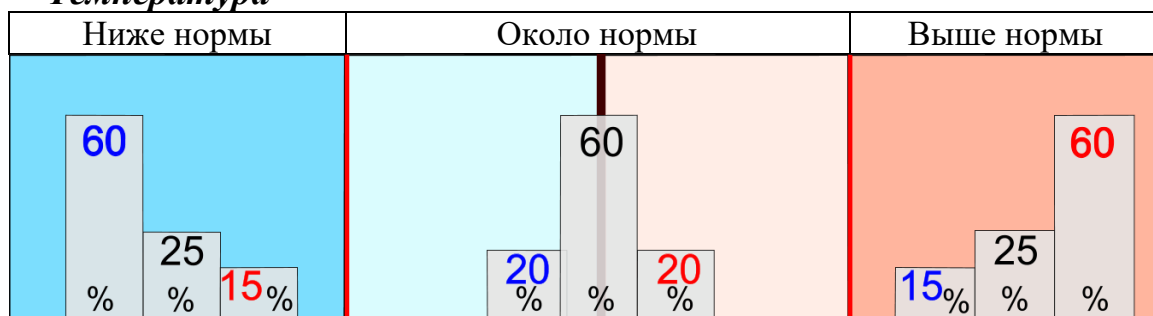
В легенде карты приведены градации аномалий температуры «Ниже нормы», «Около Нормы», «Выше Нормы», а также градации сумм осадков «Больше нормы» и «Меньше нормы».

Также в легенде представлены распределения вероятностей осуществления прогноза для каждой градации.

Графически вероятности представлены в виде гистограмм. На столбиках гистограмм приведены значения для температуры: слева – ниже нормы, в центре – около нормы, справа – выше нормы; для осадков: слева – меньше нормы, в центре – около нормы, справа – больше нормы.

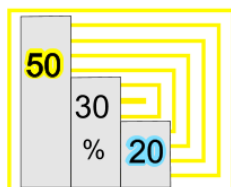
Например, градация температуры «Ниже нормы» прогнозируется, если вероятность осуществления этой градации не менее 60%, при этом вероятность аномалии противоположного знака составит не более 15%, а вероятность «Около нормы» - 25%.

Температура

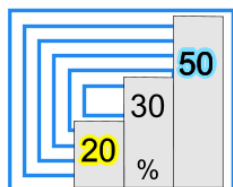


Осадки

меньше нормы

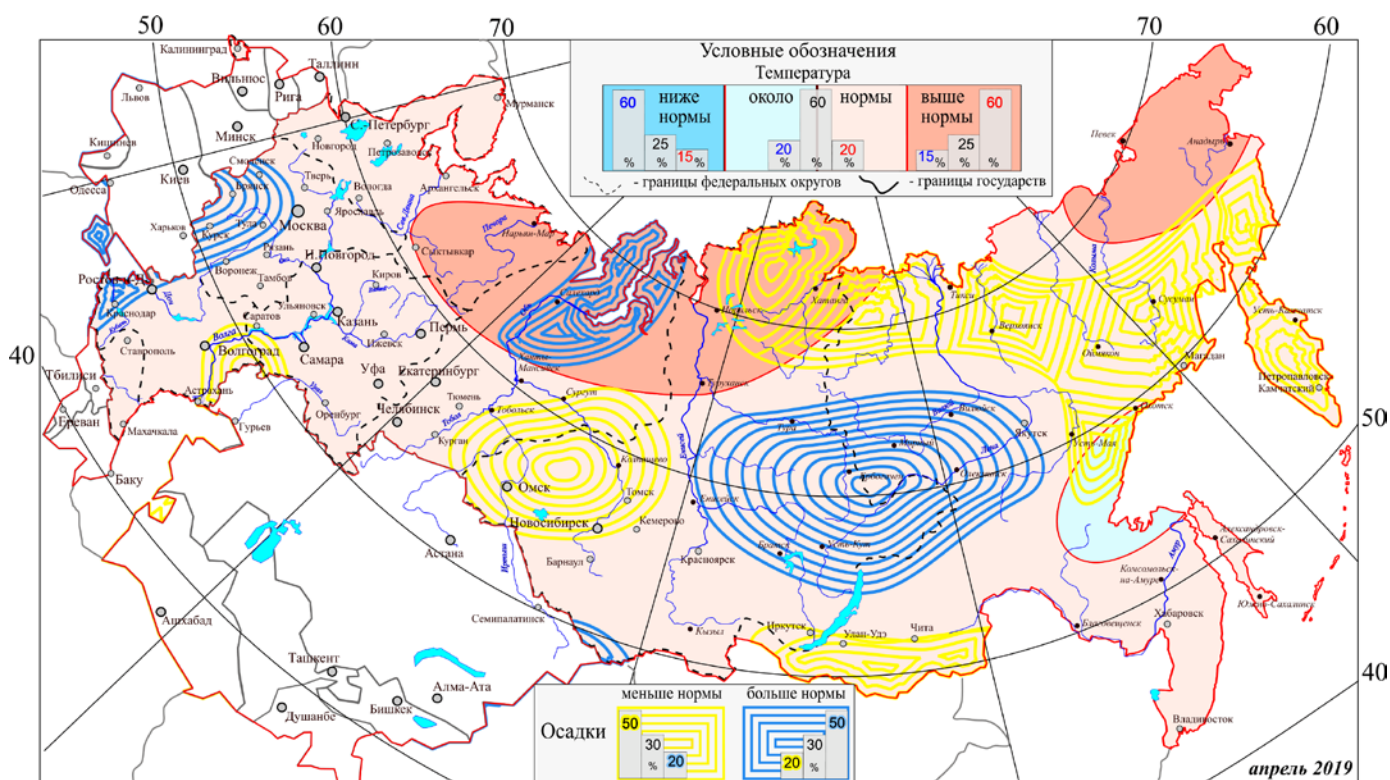


больше нормы



В таблицах приведены нормы (средние многолетние значения) температуры воздуха и сумм осадков за каждый месяц по административным центрам субъектов Российской Федерации.

АПРЕЛЬ 2019 г.



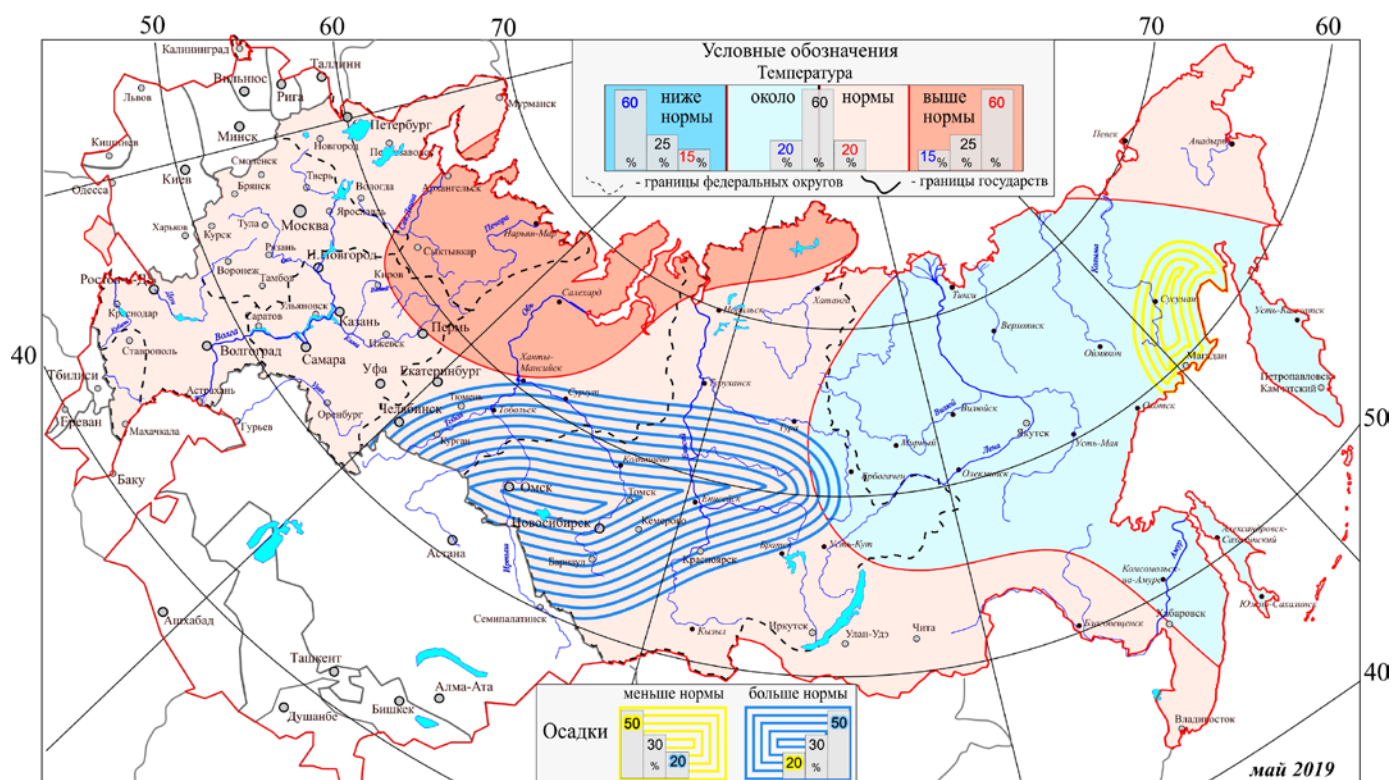
Выше нормы средняя месячная температура ожидается на востоке Северо-Западного федерального округа, на севере Уральского и Сибирского федеральных округов и на Чукотке.

Дефицит осадков наиболее вероятен на востоке Южного и юго-востоке Уральского федеральных округов, в Омской, Томской и Новосибирской областях, на Таймыре, на севере Якутии и Хабаровского края, в Магаданской области, на Камчатке, а также на юге Бурятии и Забайкальского края.

Избыток осадков предполагается в юго-западных областях Центрального федерального округа, в Крыму и в Краснодарском крае, на севере Уральского федерального округа, в центральных районах Красноярского края, на севере Иркутской области и на юге Якутии.

Больше, чем в апреле 2018 года, месячное количество осадков ожидается в западной половине Южного федерального округа.

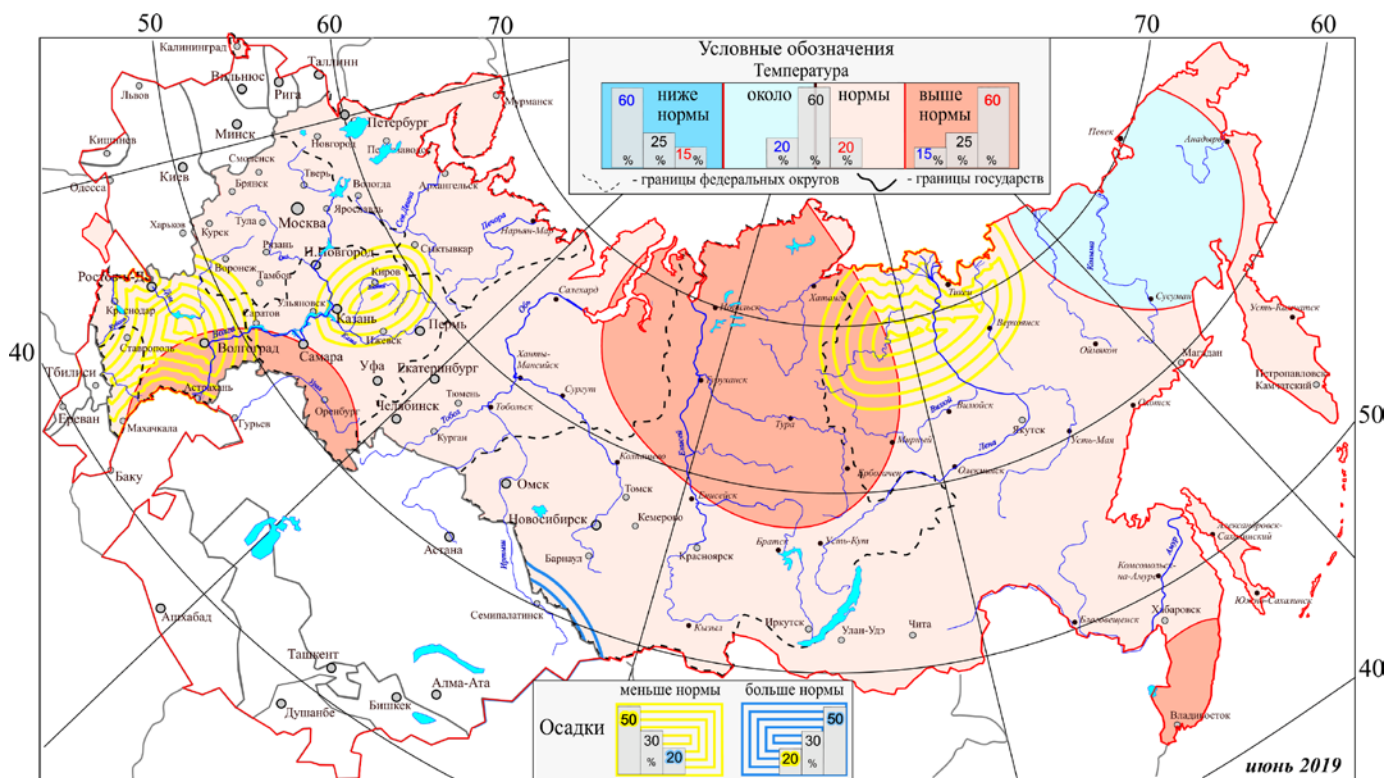
МАЙ 2019 г.



Выше нормы средняя месячная температура ожидается на востоке Северо-Западного федерального округа, на севере Приволжского и Уральского федеральных округов, на Таймыре.

Месячное количество осадков больше нормы ожидается на юге Уральского и на юго-западе Сибирского федеральных округов, в южных и центральных районах Красноярского края. Дефицит осадков наиболее вероятен в Магаданской области.

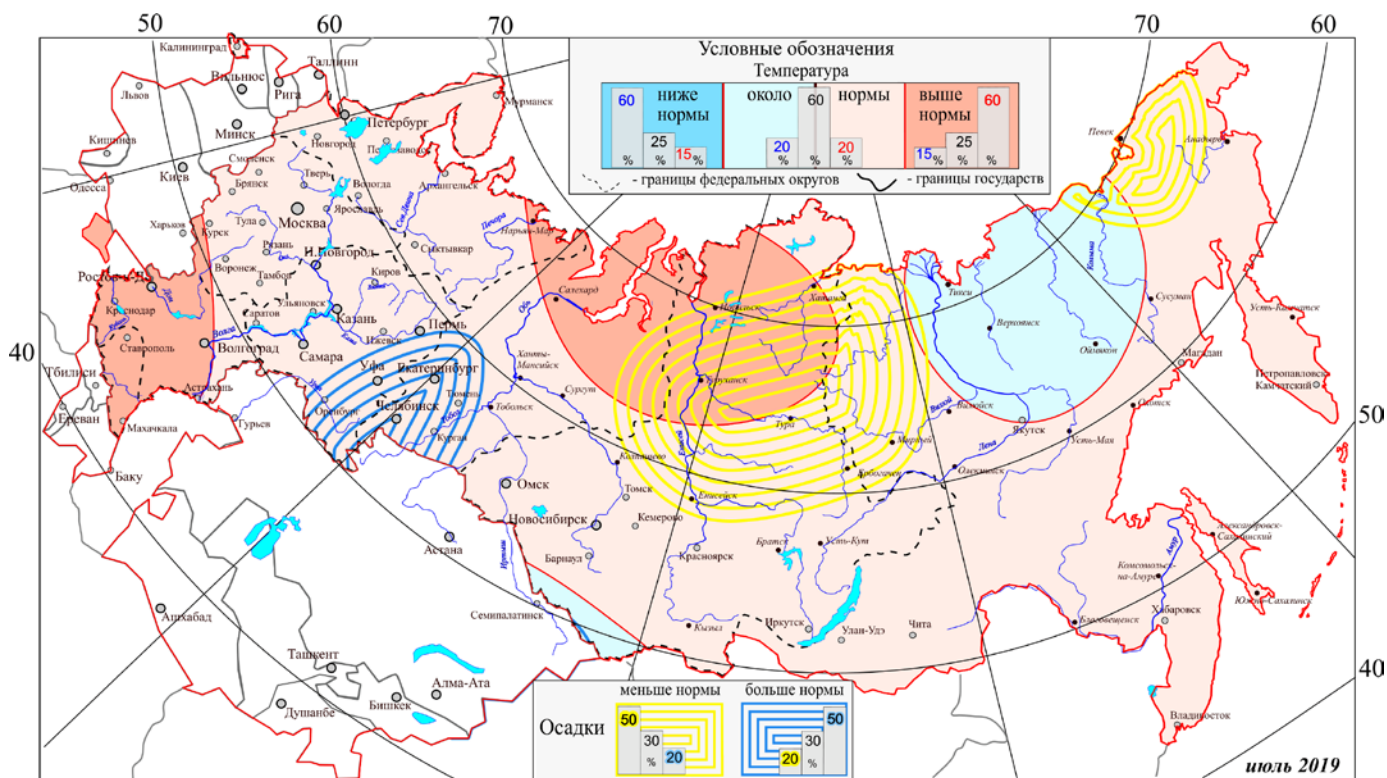
ИЮНЬ 2019 г.



Выше нормы средняя месячная температура предполагается на востоке Южного и на юге Приволжского федеральных округов, на северо-востоке Уральского и на севере Сибирского федеральных округов, на западе Якутии и в Приморье.

Дефицит осадков наиболее вероятен на большей части Южного федерального округа, на севере Приволжского федерального округа и на севере Якутии.

ИЮЛЬ 2019 г.

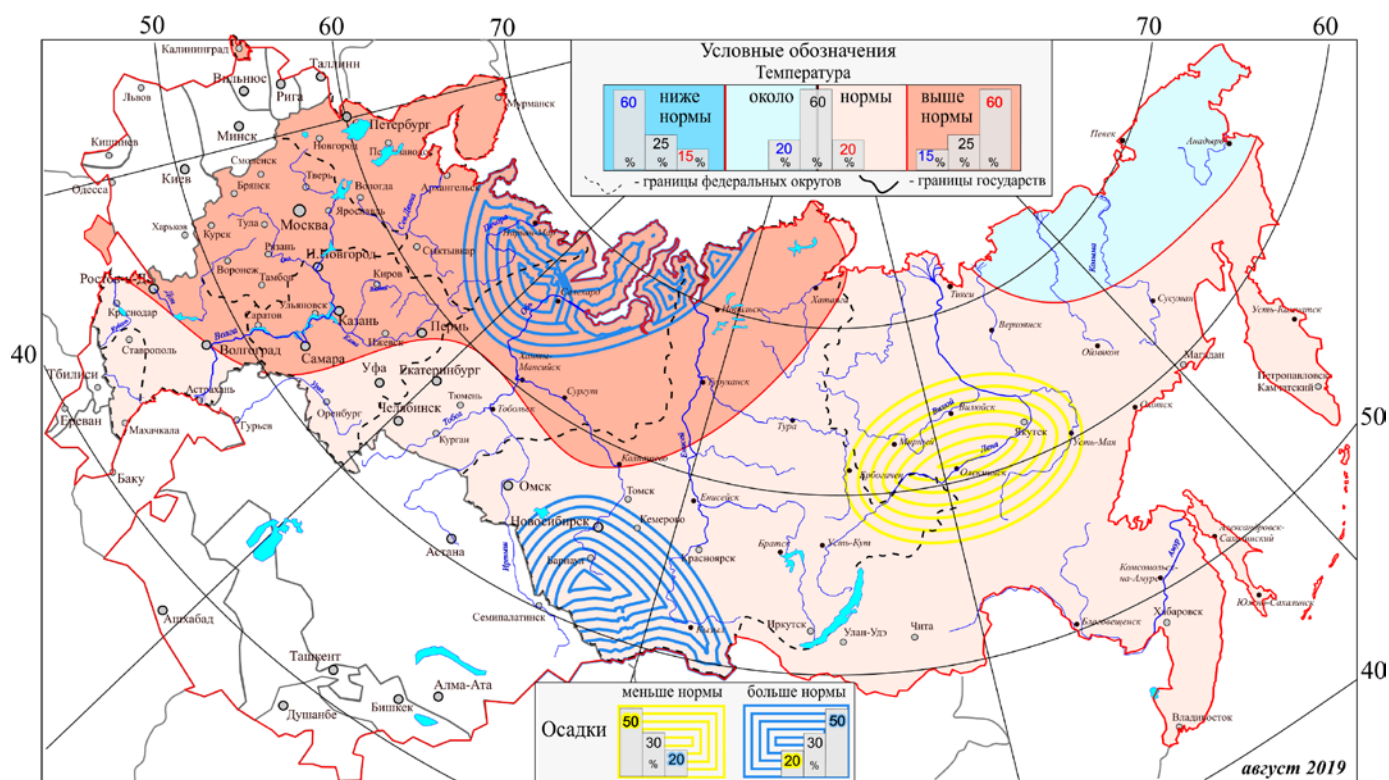


Выше нормы средняя температура июля ожидается в большинстве регионов Южного и Северо-Кавказского федеральных округов, на севере Уральского и Сибирского федеральных округов.

Дефицит осадков предполагается на большей части Красноярского края, на западе Якутии и на Чукотке. Избыток осадков наиболее вероятен в юго-восточных регионах Приволжского федерального округа и на юге Уральского федерального округа.

На севере Сибирского федерального округа средняя температура ожидается выше, чем в июле прошлого года.

АВГУСТ 2019 г.

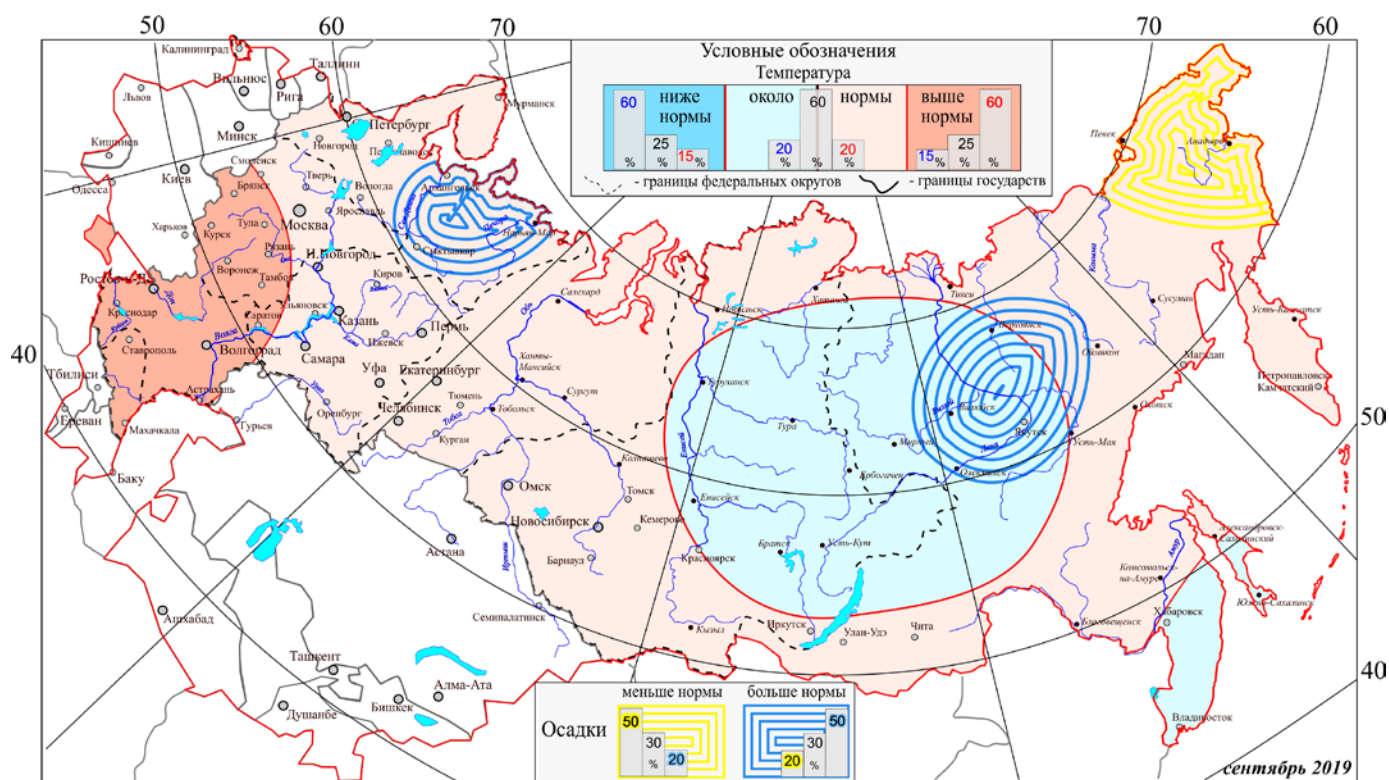


Выше нормы средняя месячная температура предполагается в Северо-Западном, Центральном федеральных округах, в северных регионах Южного и на большей части Приволжского федеральных округов, на севере Уральского федерального округа и Красноярского края.

Избыток осадков наиболее вероятен на востоке Северо-Западного, на севере Уральского и на юго-западе Сибирского федеральных округов. Дефицит осадков предполагается в центральных и южных районах Якутии.

Больше, чем в августе 2018 года, месячное количество осадков ожидается на большей части Южного и Центрального федеральных округов.

СЕНТЯБРЬ 2019 г.



Выше нормы средняя месячная температура сентября наиболее вероятна на юго-западе европейской территории России.

Избыток осадков наиболее вероятен на востоке Северо-Западного федерального округа и на большей части Якутии. Меньше нормы количество осадков предполагается на Чукотке.

Меньше, чем в сентябре 2018 года, месячное количество осадков ожидается в Крыму, а также в большинстве регионов юга Сибири и Забайкалья.

Нормы средней месячной температуры (°C)

Северо-Западный федеральный округ						
	апрель	май	июнь	июль	август	сентябрь
Санкт-Петербург	4.0	10.9	15.6	17.7	16.2	11.1
Псков	3.8	11.6	15.7	17.3	15.5	10.3
Новгород	4.7	12.0	15.9	17.2	15.7	10.7
Калининград	6.1	11.8	15.5	17.1	16.6	12.9
Архангельск	-0.2	6.5	12.6	15.8	13.8	7.8
Вологда	2.8	10.4	14.8	17.0	14.7	9.0
Мурманск	-1.6	3.6	9.2	12.6	10.8	6.7
Петрозаводск	1.4	8.3	13.5	16.0	14.0	8.8
Сыктывкар	1.1	8.1	14.0	17.2	13.7	7.7
Нарьян-Мар	-7.7	-0.5	7.4	13.4	10.4	5.6

Центральный федеральный округ						
	апрель	май	июнь	июль	август	сентябрь
Тверь	4.7	12.0	15.7	17.4	15.7	10.2
Москва	5.8	13.1	16.6	18.2	16.4	11.0
Рязань	4.7	12.1	15.5	17.2	15.8	10.5
Кострома	4.0	11.6	15.8	17.9	15.7	9.9
Ярославль	4.2	11.6	15.6	17.7	15.6	9.9
Иваново	4.1	11.6	15.6	17.6	15.7	10.1
Владимир	5.0	12.5	16.1	17.9	16.3	10.7
Калуга	5.2	12.4	15.6	17.2	15.7	10.6
Тула	6.0	13.4	16.8	18.2	16.7	11.3
Орел	6.4	13.8	16.8	18.0	17.0	11.6
Смоленск	4.9	12.4	15.6	16.8	15.6	10.5
Липецк	6.9	14.4	17.9	19.2	17.9	12.3
Тамбов	7.0	14.5	18.1	19.4	18.1	12.3
Воронеж	7.7	14.9	18.1	19.6	18.4	12.9
Курск	6.9	14.1	17.3	18.5	17.6	12.4
Белгород	7.6	14.8	17.8	19.4	18.7	13.2
Брянск	6.3	13.7	16.6	17.7	16.6	11.5

Приволжский федеральный округ						
	апрель	май	июнь	июль	август	сентябрь
Киров	3.3	10.9	15.7	18.2	15.4	9.3
Нижний Новгород	5.2	12.7	16.5	18.5	16.5	10.7
Чебоксары	4.3	12.6	16.6	18.8	16.6	10.6
Саранск	5.5	13.7	16.9	18.8	17.1	11.7
Казань	4.7	13.3	17.4	19.6	17.3	11.3
Ульяновск	5.4	14.0	17.8	19.6	17.5	11.8
Самара	6.4	14.9	18.5	20.6	18.6	12.9
Саратов	7.4	15.4	19.4	21.4	19.6	13.7
Пенза	6.3	14.2	17.7	19.4	17.7	12.0
Пермь	3.1	10.1	15.5	18.3	15.0	9.5
Ижевск	3.5	10.5	15.7	18.4	15.0	9.3
Оренбург	6.7	15.5	19.8	22.1	19.8	13.7
Уфа	4.7	13.2	17.2	19.3	16.5	11.0

Южный федеральный округ						
	апрель	май	июнь	июль	август	сентябрь
Ростов-на-Дону	10.7	17.2	21.0	23.0	22.1	16.7
Волгоград	9.6	17.0	21.1	23.5	22.0	16.1
Астрахань	11.1	18.3	22.8	25.2	23.3	17.4
Элиста	10.3	17.1	21.7	24.5	22.9	17.0
Краснодар	12.1	17.2	20.9	23.3	22.6	17.8
Симферополь	10.2	15.2	19.2	21.5	21	16.6
Севастополь	10.5	15.2	19.7	22.1	21.8	18

Северо-Кавказский федеральный округ						
	апрель	май	июнь	июль	август	сентябрь
Ставрополь	9.7	15.2	19.0	21.7	20.8	16.0
Махачкала	10.3	16.6	21.8	24.8	24.0	19.7
Нальчик	10.1	15.3	19.1	21.6	20.7	16.3
Владикавказ	9.2	14.1	17.6	19.8	18.7	14.3
Грозный	10.9	16.8	21.1	24.0	22.7	18.0

Уральский федеральный округ						
	апрель	май	июнь	июль	август	сентябрь
Екатеринбург	4.0	10.9	15.9	18.5	15.1	9.6
Челябинск	4.3	12.5	16.3	18.8	15.7	10.8
Курган	4.5	11.9	17.5	19.7	16.3	11.0
Тюмень	3.4	10.9	15.3	18.3	14.5	9.6
Ханты-Мансийск	-1.5	6.3	14.0	18.1	13.8	7.8
Сургут	-1.9	5.7	13.5	16.9	14.0	8.0
Салехард	-9.9	-1.8	7.9	14.4	10.8	5.1

Сибирский федеральный округ						
	апрель	май	июнь	июль	август	сентябрь
Омск	3.4	11.8	17.7	19.7	16.1	10.5
Томск	0.8	9.0	15.8	18.7	15.2	9.1
Новосибирск	1.6	10.4	17.0	19.4	15.6	10.2
Кемерово	1.0	9.6	16.3	19.0	15.2	9.5
Барнаул	3.1	11.8	17.7	19.9	16.7	11.0
Хатанга	-18.1	-7.7	4.6	12.5	9.3	1.7
Тура	-7.5	2.8	12.1	16.5	12.4	4.9
Красноярск	1.3	9.2	15.7	18.4	15.2	8.9
Минусинск	3.4	11.0	17.3	19.6	16.7	10.0
Кызыл	2.8	11.4	18.1	19.8	16.9	9.9
Иркутск	1.4	9.3	15.1	17.5	15.1	8.7

Дальневосточный федеральный округ						
	апрель	май	июнь	июль	август	сентябрь
Улан-Удэ	1.4	9.7	16.3	18.9	16.5	9.1
Чита	0.2	8.6	15.4	17.8	15.2	7.9
Якутск	-6.1	6.7	15.4	18.7	14.9	5.7
Благовещенск	3.6	12.0	18.6	21.2	19.0	12.1
Хабаровск	4.2	11.8	17.8	21.2	19.5	13.3
Владивосток	4.4	9.6	12.9	17.3	19.5	15.3
Магадан	-5.4	1.3	7.2	11.1	11.7	7.1
Анадырь	-13.8	-2.7	5.4	10.6	9.6	3.8
Петропавловск-Камч.	-0.1	4.2	8.8	12.3	13.2	10.1
Поронайск	0.3	4.9	9.2	13.5	15.4	12.0

Нормы месячных сумм осадков (мм)

Северо-Западный федеральный округ						
	апрель	май	июнь	июль	август	сентябрь
Санкт-Петербург	33	37	57	77	80	69
Псков	37	45	67	77	77	66
Новгород	33	37	62	71	71	60
Калининград	37	53	71	80	90	89
Архангельск	31	40	54	61	64	60
Вологда	35	44	65	77	71	55
Мурманск	20	30	53	61	78	53
Петрозаводск	35	40	59	69	82	69
Сыктывкар	32	41	59	80	59	55
Нарьян-Мар	23	30	39	49	61	50

Центральный федеральный округ						
	апрель	май	июнь	июль	август	сентябрь
Тверь	39	57	73	98	70	60
Москва	44	51	75	94	77	65
Рязань	36	42	65	83	60	48
Кострома	36	43	64	82	72	62
Ярославль	40	52	65	84	64	55
Иваново	36	49	69	92	65	55
Владимир	38	51	65	84	59	57
Калуга	40	43	79	80	70	51
Тула	41	46	74	83	66	55
Орел	42	47	72	81	65	54
Смоленск	43	49	81	95	72	67
Липецк	36	48	65	70	53	50
Тамбов	31	47	53	79	42	51
Воронеж	40	46	66	73	57	54
Курск	42	52	72	78	55	51
Белгород	47	48	66	67	51	49
Брянск	46	52	82	85	73	53

Приволжский федеральный округ						
	апрель	май	июнь	июль	август	сентябрь
Киров	36	48	64	87	63	71
Нижний Новгород	36	52	64	76	67	57
Чебоксары	35	40	66	71	64	54
Саранск	32	39	59	74	50	49
Казань	36	36	71	70	66	51
Ульяновск	26	33	61	77	55	46
Самара	38	32	57	63	51	45
Саратов	24	41	43	47	46	38
Пенза	36	41	62	67	56	53
Пермь	36	53	68	75	67	68
Ижевск	33	48	71	75	67	71
Оренбург	25	29	40	37	33	34
Уфа	37	38	65	64	58	55

Южный федеральный округ						
	апрель	май	июнь	июль	август	сентябрь
Ростов-на-Дону	46	54	59	56	37	38
Волгоград	25	37	37	36	37	26
Астрахань	25	22	21	15	17	23
Элиста	22	37	50	40	31	29
Краснодар	59	64	78	53	53	41
Симферополь	33	44	54	55	41	37
Севастополь	26	26	38	34	31	40

Северо-Кавказский федеральный округ						
	апрель	май	июнь	июль	август	сентябрь
Ставрополь	45	74	78	60	56	44
Махачкала	19	25	26	26	24	39
Нальчик	63	99	100	72	61	55
Владикавказ	86	148	157	120	93	73
Грозный	33	57	72	57	44	33

Уральский федеральный округ						
	апрель	май	июнь	июль	август	сентябрь
Екатеринбург	28	44	74	81	66	53
Челябинск	24	45	61	86	54	39
Курган	23	33	55	55	54	37
Тюмень	27	39	63	85	58	49
Ханты-Мансийск	31	42	72	82	66	62
Сургут	24	44	61	67	68	62
Салехард	24	32	52	70	62	50

Сибирский федеральный округ						
	апрель	май	июнь	июль	август	сентябрь
Омск	21	34	54	61	54	33
Томск	27	46	60	73	71	43
Новосибирск	23	39	45	62	69	37
Кемерово	23	42	60	60	59	33
Барнаул	25	39	44	62	49	28
Хатанга	14	15	30	31	32	33
Тура	17	29	52	61	53	42
Красноярск	26	46	57	80	67	40
Минусинск	14	36	52	65	59	42
Кызыл	5	14	45	47	44	22
Иркутск	19	33	62	120	83	50

Дальневосточный федеральный округ						
	апрель	май	июнь	июль	август	сентябрь
Улан-Удэ	7	13	40	74	59	27
Чита	9	23	58	102	80	38
Якутск	10	18	37	39	37	29
Благовещенск	33	47	90	134	132	71
Хабаровск	43	58	82	144	154	89
Владивосток	54	61	100	124	153	126
Магадан	28	46	53	69	72	81
Анадырь	17	12	23	39	42	27
Петропавловск-Камч.	54	66	63	80	97	102
Поронайск	55	68	60	80	90	119